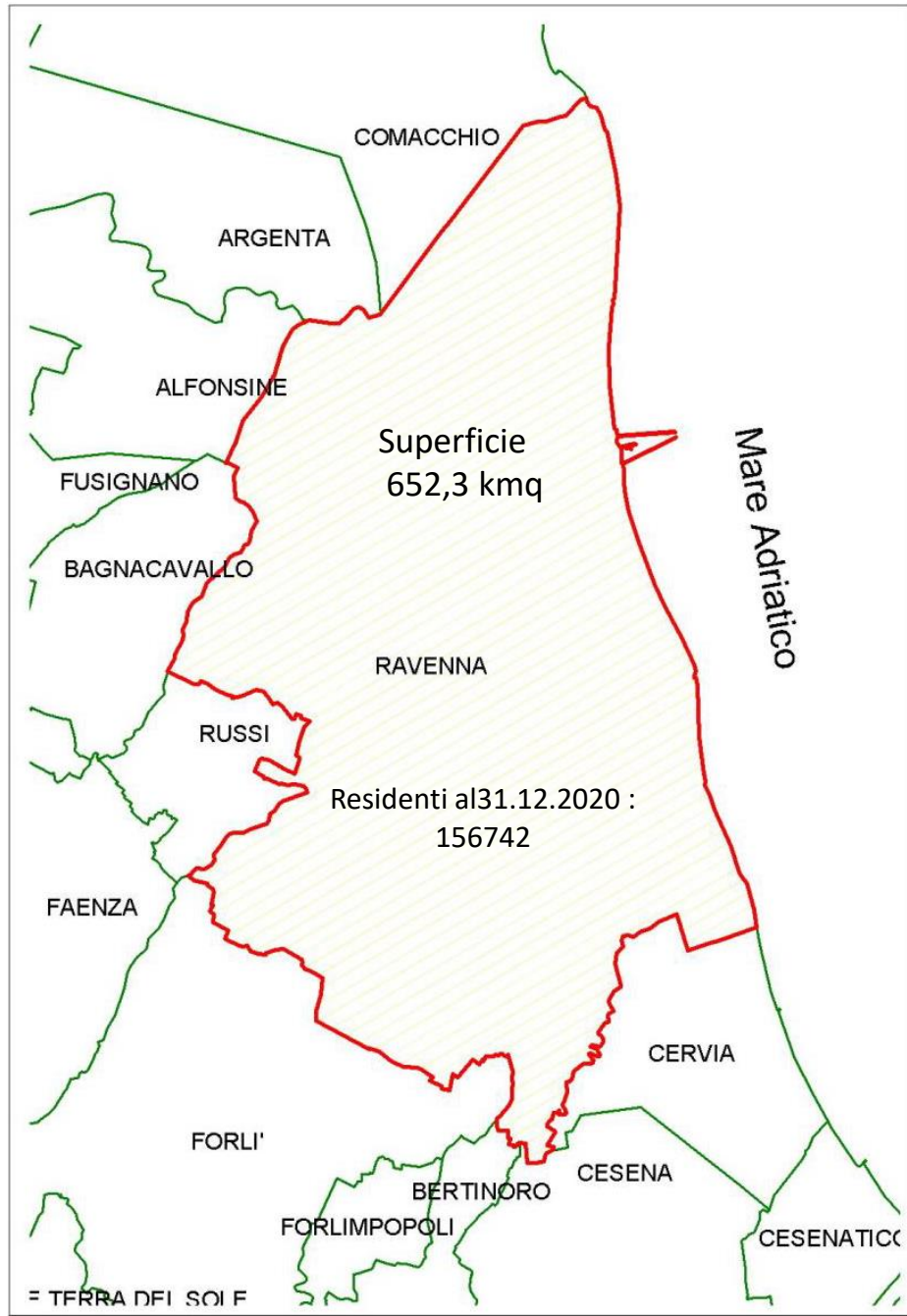




# PIANO DI EMERGENZA E DI PROTEZIONE CIVILE COMUNE DI RAVENNA

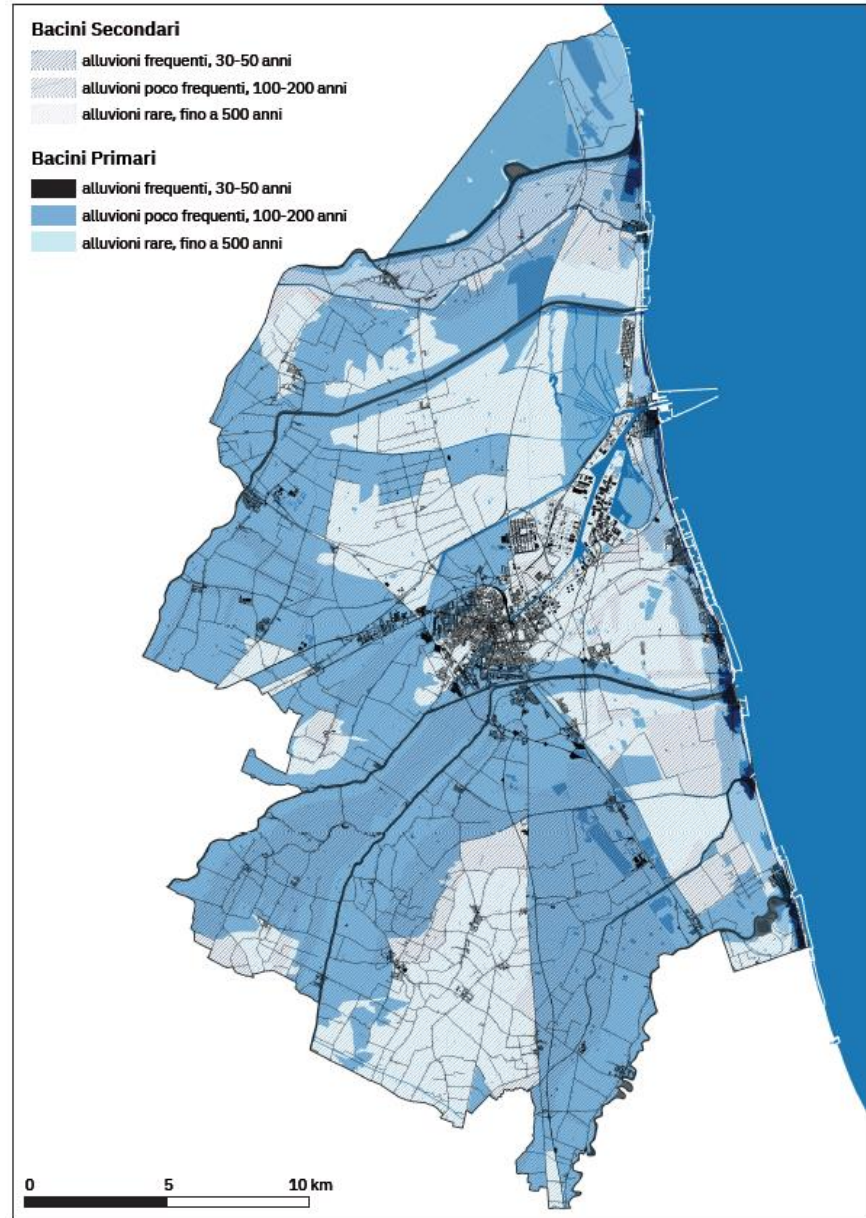




## Inquadramento Territoriale



## Mappa del Rischio idraulico



## Inquadramento Territoriale



## Scenari di evento

### EVENTI CON PREANNUNCIO

**Ovvero esiste un allertamento preventivo**

Le tipologie di eventi con preannuncio sono le seguenti:

1. Criticità idraulica (piene dei fiumi)
2. Criticità idrogeologica (frane e piene dei corsi d'acqua minori)
3. Criticità per temporali
4. Neve
5. Vento
6. Temperature estreme (elevate o rigide)
7. Pioggia che gela
8. Stato del mare
9. Criticità costiera (mareggiate)

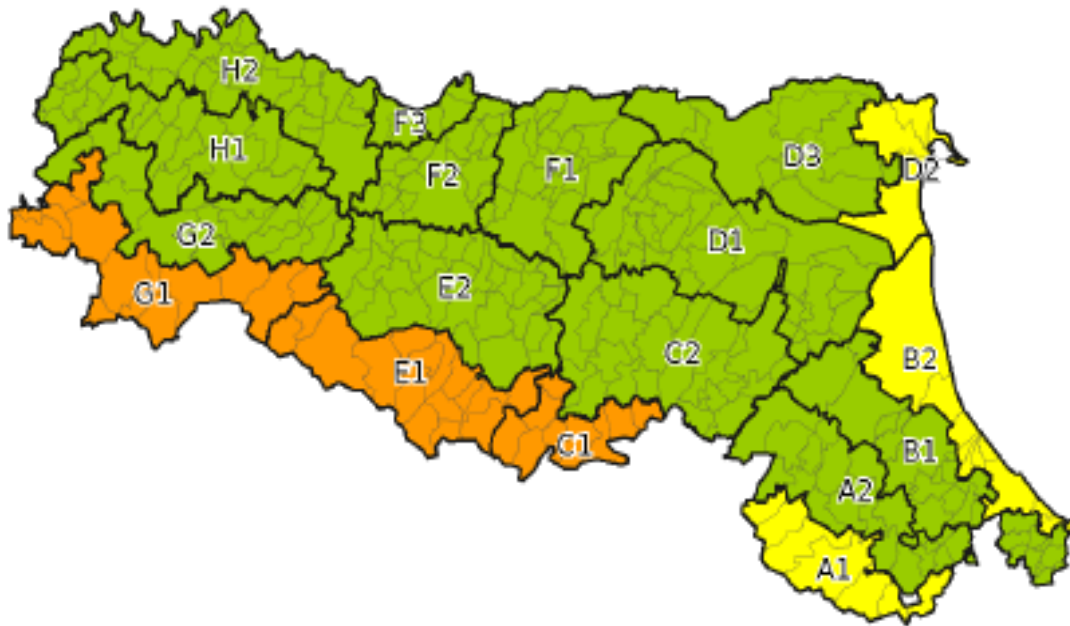


## Scenari di evento EVENTI CON PREANNUNCIO



18 zone di allertamento per la regione Emilia Romagna

### Bollettino di Vigilanza o Allerta



#### ZONE DI ALLERTA:

- A1: Montagna romagnola (FC, RN)
- A2: Alta collina romagnola (RA, FC, RN)
- B1: Bassa collina e pianura romagnola (RA, FC, RN)
- B2: Costa romagnola (RA, FC, RN)
- C1: Montagna bolognese (BO)
- C2: Collina bolognese (BO, RA)
- D1: Pianura bolognese (BO, FE, RA)
- D2: Costa ferrarese (FE)
- D3: Pianura ferrarese (FE)
- E1: Montagna emiliana centrale (PR, RE, MO)
- E2: Collina emiliana centrale (PR, RE, MO)
- F1: Pianura modenese (RE, MO)
- F2: Pianura reggiana (RE)
- F3: Pianura reggiana di Po (PR, RE)
- G1: Montagna piacentino-parmense (PC, PR)
- G2: Alta collina piacentino-parmense (PC, PR)
- H1: Bassa collina piacentino-parmense (PC, PR)
- H2: Pianura piacentino-parmense (PC, PR)



## Scenari di evento EVENTI CON PREANNUNCIO

Piano di Protezione Civile  
Per ciascun scenario di evento :

- ➔ 1. Vengono evidenziati i rischi sul territorio legati ai vari scenari
  
- ➔ 2. Vengono riportati gli storici degli eventi
  
- ➔ Implementazione sulla base degli eventi



## Scenari di evento

### EVENTI SENZA PREANNUNCIO

Non esiste un allertamento preventivo

1. Rischio Sismico
2. Rischio industriale (**Aziende a Rischio di Incidente Rilevante 26**)
3. Rischio trasporto merci pericolose
4. Rischio mobilità
5. Incendi Boschivi



**Scenari di evento**  
**EVENTI SENZA PREANNUNCIO**  
**RISCHIO INCIDENTE RILEVANTE**







## Modello Organizzativo In emergenza Centro Operativo Comunale



- Inquadramento generale e scenari di evento

## Elementi esposti al rischio

Gli elementi esposti al rischio sono tutte quelle strutture che per la loro funzione e/o per il numero di persone presenti possono essere maggiormente esposte in caso di emergenze di protezione civile , ma che possono essere anche risorse ( Vedi strutture Sanitarie)



## Modello Organizzativo In emergenza Centro Operativo Comunale



- Inquadramento generale e scenari di evento

## Elementi esposti al rischio

Esempi

Strutture Sanitarie – Ospedali – Case di Cura – RSA

Scuole

Cinema, Musei, Teatri, Monumenti

Alberghi e strutture ricettive

Luoghi di Culto

Allevamenti animali



# Modello Organizzativo In emergenza Centro Operativo Comunale Musei, edifici monumentali



Denominazione	Ubicazione
Museo Nazionale	Via San Vitale, 17 – Ravenna
Museo Arcivescovile	Piazza Arcivescovado, 1 – Ravenna
Museo Didattico del Territorio	Via del Sale, 88 – San Zaccariaa
La Casa delle Marionette	Viacolo Padenna, 4°-
Piccolo Museo di Bambole e altri Balocchi	Via Marco Fantuzzi, 4 - Ravenna
Museo Dantesco	Via Dante Alighieri, 4 - Ravenna
Casa del Mutilato (sala dei mosaici)	Piazza John Fitzgerald Kennedy - Ravenna
Museo del Risorgimento	Via Alfredo Baccharini, 3 - Ravenna
Museo Nazionale Attività Subacquee	Piazzale Marinai d'Italia 16 – Marina di Ravenna
Domus dei Tappeti di Pietra	Via Gian Battista Barbiani, 16, - Ravenna
Museo Tamo	Via Nicolò Rondinelli, 2 - Ravenna
MAR – Museo d'Arte della Città di Ravenna	Via di Roma, 13 - Ravenna
Museo di Scienze Naturali "Alfredo Brandolini"	Via Rivaletto, 25 – Sant'Alberto
Classis	Via Classense, 29 - Ravenna
Mausoleo di Teodorico (UNESCO)	Via delle Industrie, 14 - Ravenna
Mausoleo di Galla Placidia (UNESCO)	Via Argentario, 22 - Ravenna
Rocca Brancaleone	Via Rocca Brancaleone - Ravenna
Palazzo Rasponi dalle Teste	via Luca Longhi, 9
Palazzo di Teodorico (cosiddetto)	Via di Roma
Capanno Garibaldi	Via Baiona - Ravenna
Palazzetto Veneziano	Piazza del Popolo - Ravenna



# Modello Organizzativo In emergenza

## Centro Operativo Comunale

### Edifici di culto



Denominazione	Ubicazione
Chiesa di Santa Barbara	Via di Roma, 59 - Ravenna
Chiesa di San Domenico	Via Cavour, 1 - Ravenna
Chiesa di San Michele in Africisco	Via Quattro Novembre, 37 – Ravenna
Chiesa di Santa Maria Maddalena	Via Benedetto Cairoli, 10 - Ravenna
Chiesa di Santa Maria Porto Fuori	Via Don Francesco Fuschini, 46 – Porto Fuori
Basilica di San Vitale (UNESCO)	Via San Vitale, 17 - Ravenna
Basilica di Sant'Apollinare Nuovo (UNESCO)	Via di Roma, 53 - Ravenna
Basilica di Sant'Apollinare in Classe (UNESCO)	Via Romea Sud, 224 - Classe
Battistero degli Ariani (UNESCO)	Piazzetta degli Ariani - Ravenna
Cappella Arcivescovile o di Sant'Andrea (UNESCO)	Piazza Arcivescovado, 1, - Ravenna
Battistero Neoniano (UNESCO)	Piazza Duomo, 1 - Ravenna
Basilica di San Francesco	Piazza San Francesco, 3 - Ravenna
Chiesa di Santa Croce	Via Galla Placidia, 15 - Ravenna
Basilica di Santa Maria in Porto	Via di Roma, 19 - Ravenna
Basilica dello Spirito Santo	Vicolo degli Ariani - Ravenna
Chiesa di Santa Maria delle Croci	Via G. Guaccimanni, 5 - Ravenna
Chiesa di San Giovanni Battista	via Girolamo Rossi, 45 - Ravenna
Chiesa di Sant'Eufemia	Via Barbiani, 7 - Ravenna
Chiesa di Santa Maria Maggiore	Via Galla Placidia, 10 - Ravenna
Basilica di Sant'Agata Maggiore	Via Mazzini, 46 - Ravenna
Chiesa di San Giovanni Evangelista	via Carducci, 10 - Ravenna
Duomo o Basilica Ursiana	Piazza Duomo, 1 - Ravenna
Chiesa Monumentale di Santa Maria del Suffragio	Via Serafino Ferruzzi - Ravenna

Ed altri edifici...



## Modello Organizzativo In emergenza Centro Operativo Comunale C.O.C



Il Centro Operativo Comunale è la struttura di cui si avvale il Sindaco per coordinare interventi di emergenza che richiedono anche il concorso di enti ed aziende esterne all'Amministrazione Comunale. Il Centro è organizzato in "funzioni di supporto", ossia in specifici ambiti di attività che richiedono l'azione congiunta e coordinata di soggetti diversi, come previsto dal "Metodo Augustus"





**Modello Organizzativo In emergenza  
Centro Operativo Comunale  
Funzioni di supporto**



**Nel comune di Ravenna le Funzioni di supporto sono 11 e fanno riferimento a dirigenti o quadri**



## Modello Organizzativo In emergenza Volontariato



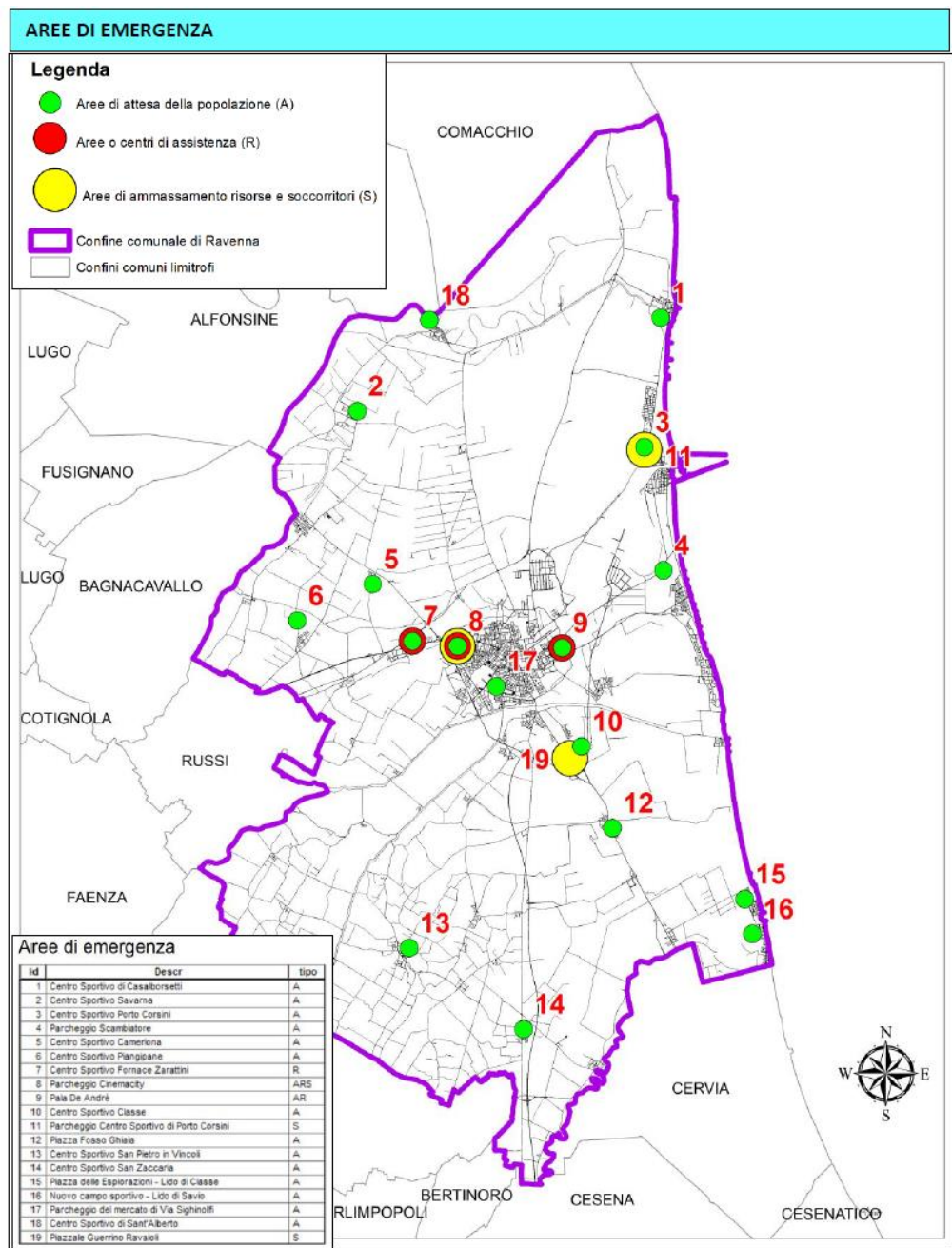
### ELENCO ASSOCIAZIONI DI VOLONTARIATO PRESENTI E/O OPERANTI NEL TERRITORIO COMUNALE DI RAVENNA :

- ASSOCIAZIONE DI VOLONTARIATO PROTEZIONE CIVILE ZARLOT
- ASSOCIAZIONE VOLONTARI PROTEZIONE CIVILE RADIO CLUB MISTRAL
- CROCE ROSSA ITALIANA - COMITATO DI RAVENNA
- GUARDIA COSTIERA AUSILIARIA - VIII REGIONE EMILIA ROMAGNA
- PRONTO INTERVENTO DON ANTONIO OBOVALI
- PUBBLICA ASSISTENZA CITTÀ DI RAVENNA
- RAGGRUPPAMENTO GUARDIE ECOLOGICHE VOLONTARIE DELLA LEGAMBIENTE RAVENNA  
ODV



# Modello Organizzativo

## Aree di Emergenza







## Informazione alla Popolazione

*Il “Codice della protezione civile” all’art. 31 prevede che le componenti del Servizio nazionale, nell’ambito delle rispettive attribuzioni, forniscono ai cittadini informazioni sugli scenari di rischio e sull’organizzazione dei servizi di protezione civile del proprio territorio, anche al fine di consentire loro di adottare misure di autoprotezione nelle situazioni di emergenza [.....], in occasione delle quali essi hanno il dovere di ottemperare alle disposizioni impartite dalle autorità di protezione civile in coerenza con quanto previsto dagli strumenti di pianificazione.*

L'informazione alla popolazione è pertanto attività essenziale per ottenere la responsabile partecipazione della comunità, e si sviluppa sostanzialmente in tre fasi:

1. **Propedeutica**, che mira a far conoscere l'organizzazione di protezione civile ed i corretti comportamenti da tenere nei vari casi di possibili emergenze.
2. **Preventiva**, finalizzata alla conoscenza di specifici rischi incombenti sul territorio comunale ed alle misure protettive e di collaborazione da adottare nel caso di una specifica emergenza.
3. **In emergenza**, che porta a conoscenza della popolazione la situazione, gli interventi di soccorso in atto e le misure di autoprotezione da adottare.





## Implementazione del Piano di Emergenza

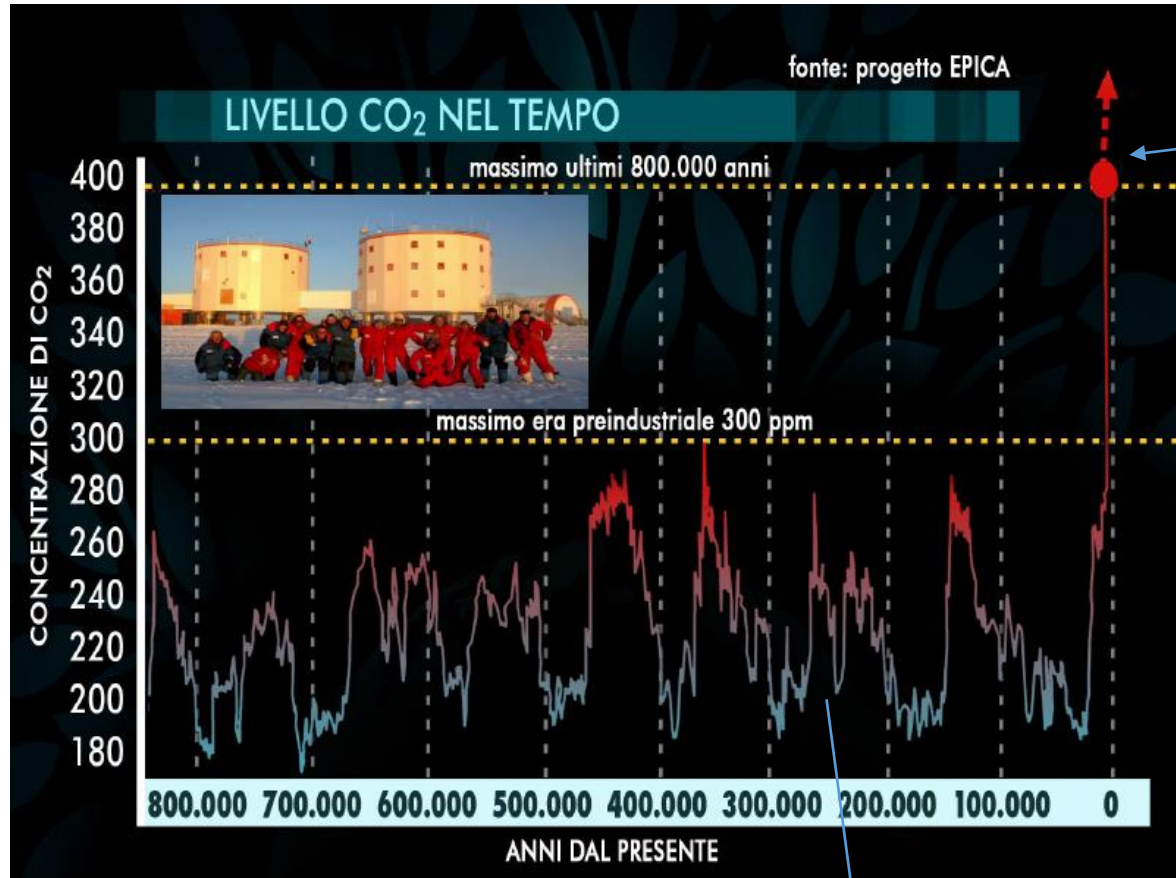


1. WEB SIT
2. SISTEMI DI ALLERTAMENTO RAPIDO SMS O TELEFONICI



# CAMBIAMENTI CLIMATICI

## COME CAMBIERA' IL CLIMA ?



Oggi 419 ppm

COMPARSА DELL'UOMO



## CAMBIAMENTI CLIMATICI

### COME CAMBIERA' IL CLIMA ?

Redazione ANSABOLOGNA29 giugno 2021

#### **Sos siccità in E-R, Cer: Piove meno che in Israele**

**Canale Emiliano Romagnolo: 'Da inizio  
anno piogge dimezzate'**

Dall'inizio dell'anno il totale delle piogge nel Bolognese e in Romagna, il territorio sotteso dal Canale Emiliano Romagnolo (Cer), si è fermato a 170 millimetri: si tratta della metà esatta della media pluriennale delle piogge del periodo, una pluviometria inferiore di almeno il 40% rispetto a quella di Haifa, in Israele.



Grazie per l'attenzione

Per prendere visione del Piano Comunale di protezione Civile è possibile accedere alla sezione dedicata nel sito del Comune di Ravenna

<https://www.comune.ra.it/aree-tematiche/protezione-civile/piano-di-protezione-civile-comunale/>

Per informazioni o quesiti sul Piano di emergenza è possibile inviare una mail

e.mail: [protezionecivile@comune.ra.it](mailto:protezionecivile@comune.ra.it)